


Mapa dos Plantios Agroflorestais - Aldeia Siã Huni Kuĩ - TI Kaxinawá da Praia do Carapanã

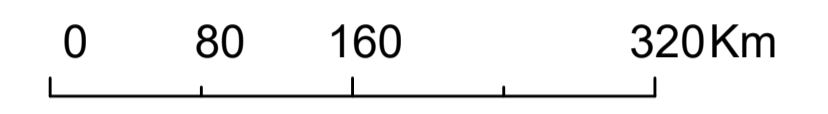


LEGENDA

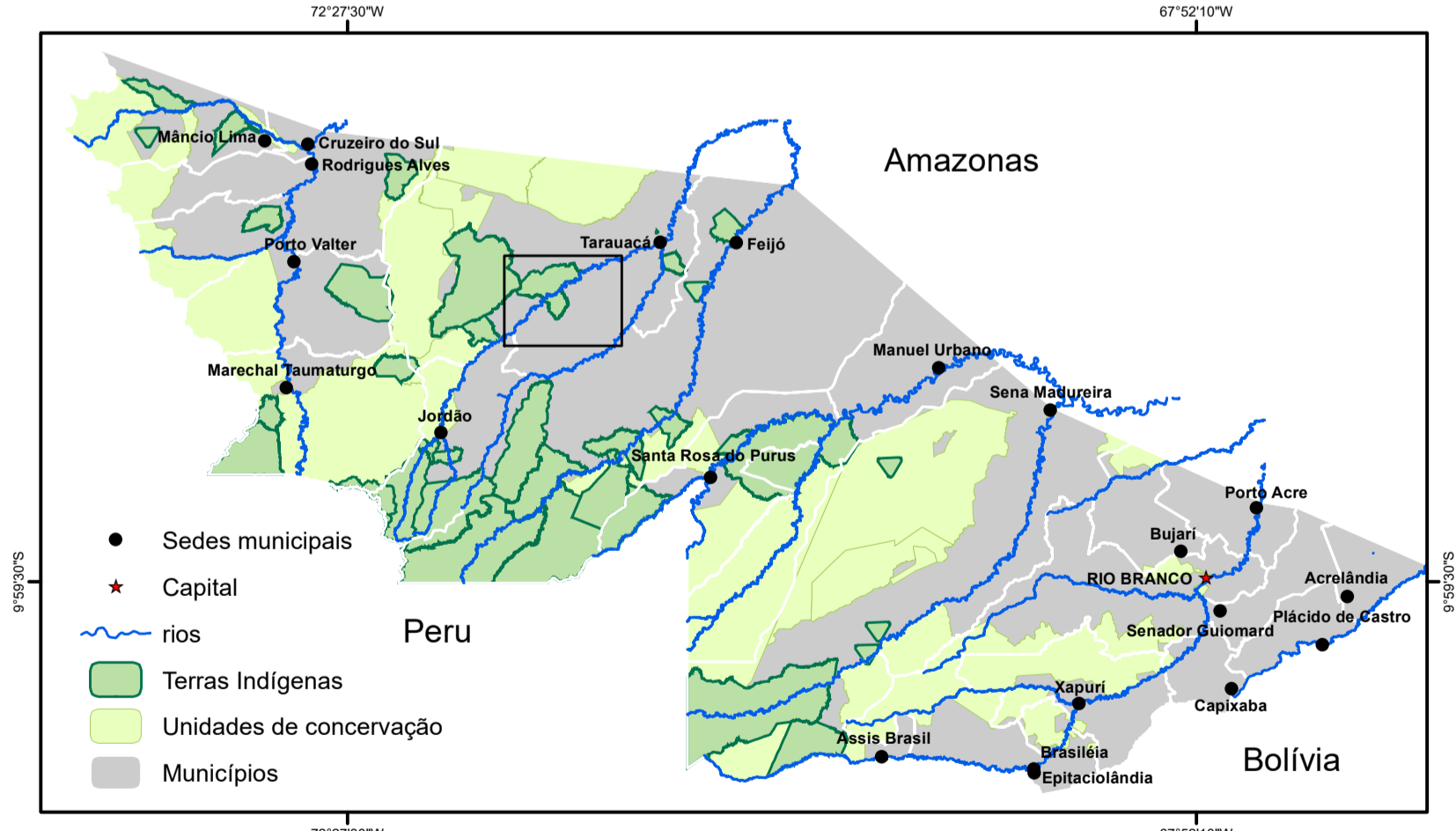
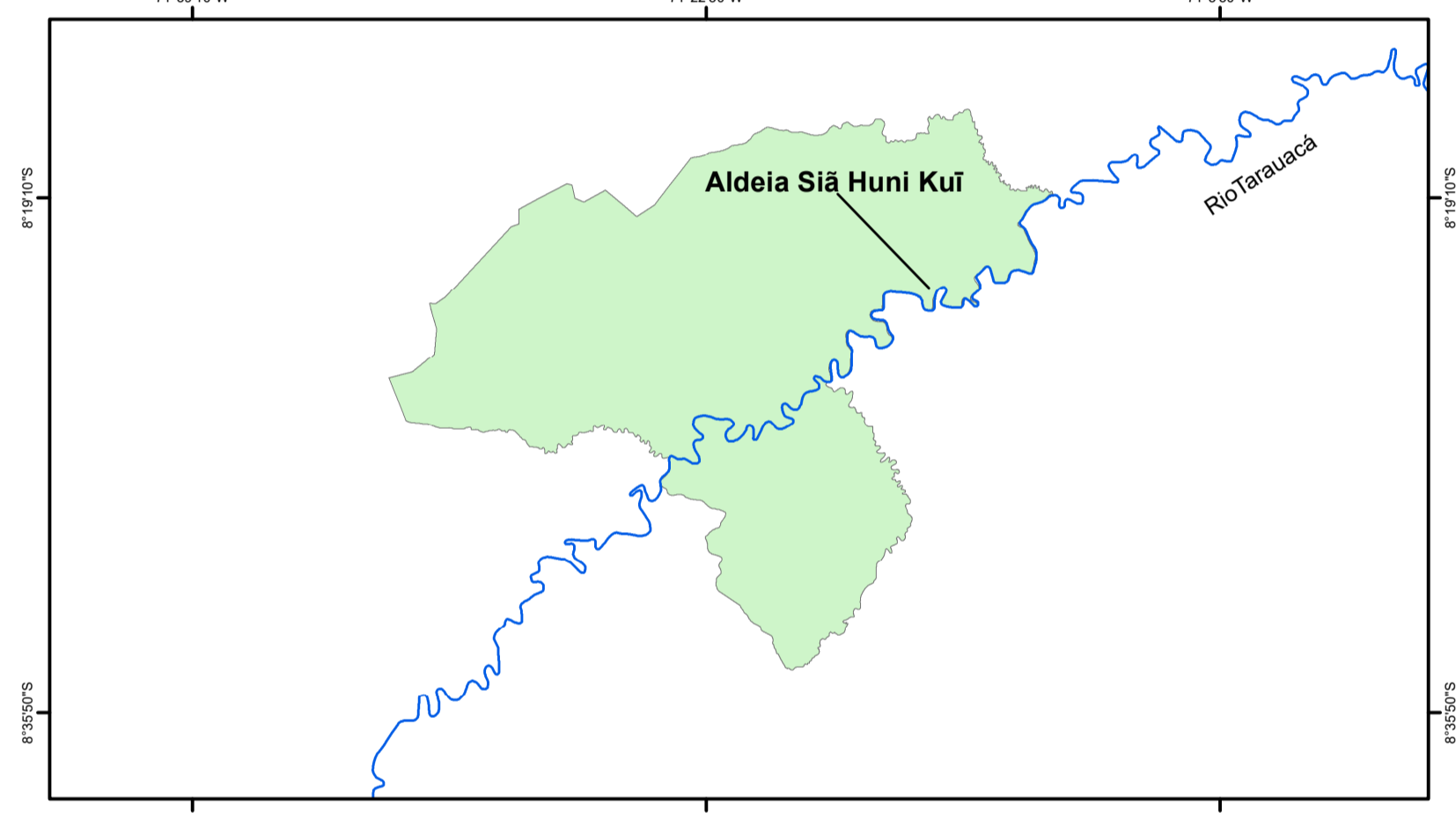
 Quintal



1:10.000



Sistema de Projeção: UTM -18S.
 Datum: Sirgas 2000
 Fonte:
 Base cartográfica digital: SEMA - ZEE - Fase II - 2006
 Imagem: PLANET - Outubro/2024
 Resolução da Imagem: 10 m
 Cartografia: SEGEO / CPI-Acre - Janeiro/2025



Nº	Dono(a) do Plantio Agroflorestal	SAF ou Quintal	Área (M ²)	Área (Hectare)
1	Carlos Brandão Kaxinawá	Quintal	1.371	0,13
2	Ismael Carlos	Quintal	2.403	0,24
3	Cupixawa	Quintal	1.350	0,13
4	Gelson oliveira Kaxinawá	Quintal	1.365	0,13
5	José Francisco Davi Kaxinawá	Quintal	3.087	0,30
6	Valdecino Rodrigues Kaxinawá	Quintal	905	0,09
7	Valdeci Rodrigues Kaxinawá	Quintal	2.204	0,22
Total			12.685	1,24

Realização:



Apoio:

