


Mapa dos Plantios Agroflorestais - Aldeia Astro Luminoso- TI Kaxinawá do Baixo Rio Jordão

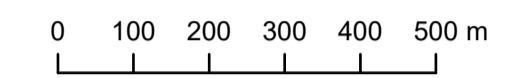


LEGENDA

 Quintal

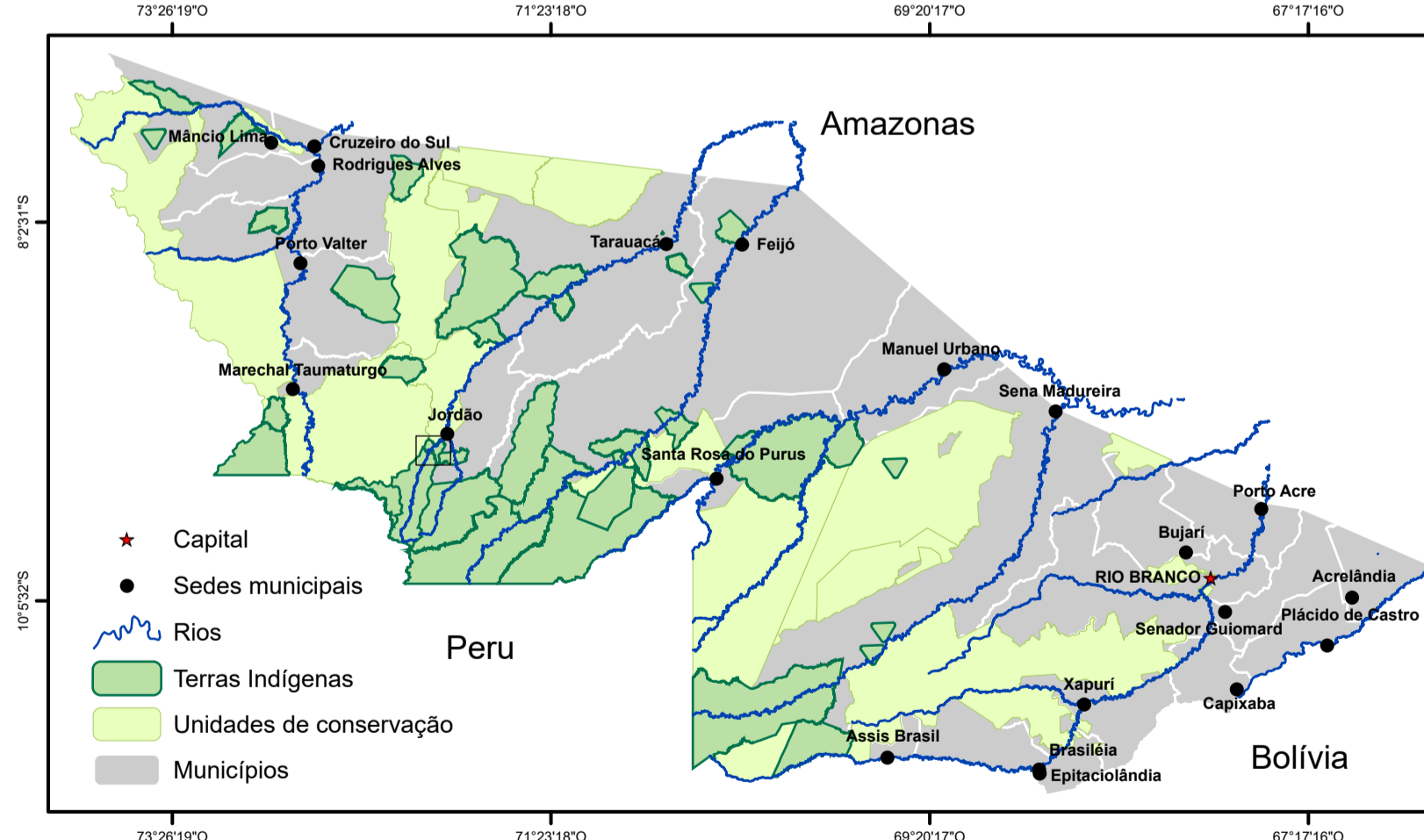
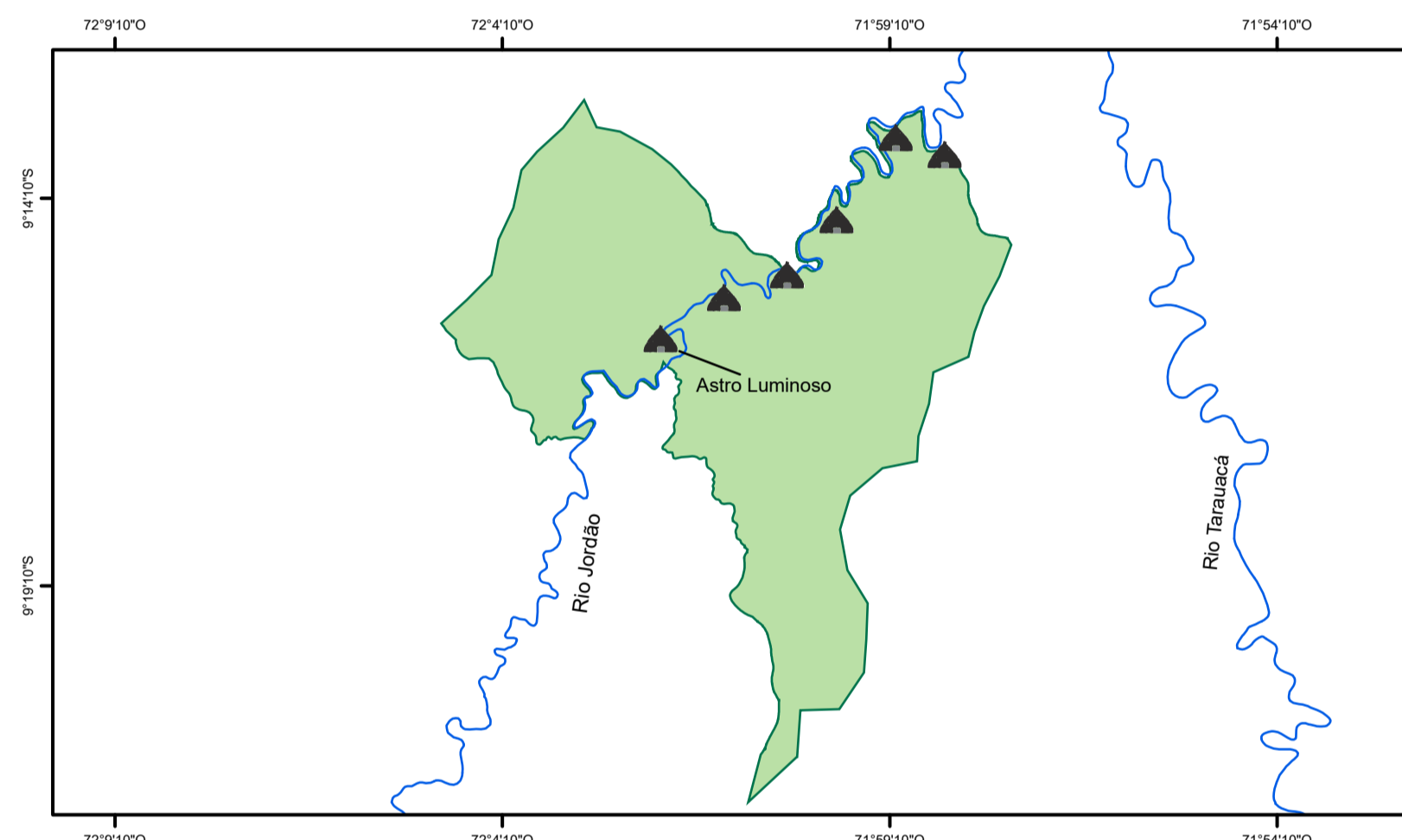


1:10.000



Sistema de Projeção: UTM -19S.
Datum: Sirgas 2000

Fonte:
Base cartográfica digital: SEMA - ZEE Fase II - 2006
Imagem: SENTINEL - Outubro/2024
Resolução da Imagem: 10 m
Cartografia: SEGEO / CPI-Acre - Outubro/2025



| Nº | Dono(a) do Plantio Agroflorestal | SAF ou Quintal | Área (M²) | Área (Hectare) |
|--------------|-------------------------------------|----------------|---------------|----------------|
| 1 | Albecir Macário Kaxinawá | Quintal | 2.015 | 0,20 |
| 2 | Alexandro Pinheiro Sereno Kaxinawá | Quintal | 3.366 | 0,34 |
| 3 | Dhickson Sales Kaxinawá | Quintal | 6.719 | 0,67 |
| 4 | Francisco Vicente Kaxinawá | Quintal | 1.945 | 0,19 |
| 5 | Leonardo Sales Kaxinawá | Quintal | 4.568 | 0,46 |
| 6 | José Rodrigues Kaxinawá | Quintal | 7.139 | 0,71 |
| 7 | Fábio Pereira Napoleão Kaxinawá | Quintal | 4.439 | 0,44 |
| 8 | Nonato Rodrigues Kaxinawá | Quintal | 6.661 | 0,67 |
| 9 | Evilazio Rodrigues Vicente Kaxinawá | Quintal | 6.117 | 0,61 |
| 10 | Lidomar Rodrigues Kaxinawá | Quintal | 5.848 | 0,58 |
| 11 | Levir Rodrigues Kaxinawá | Quintal | 6.849 | 0,68 |
| Total | | | 55.666 | 5,57 |

Realização:



Apoio:

