


# Mapa dos Plantios Agroflorestais - Aldeia Betel - Terra Indígena Mamoadate



## LEGENDA

- Quintal
- Sistema Agroflorestal

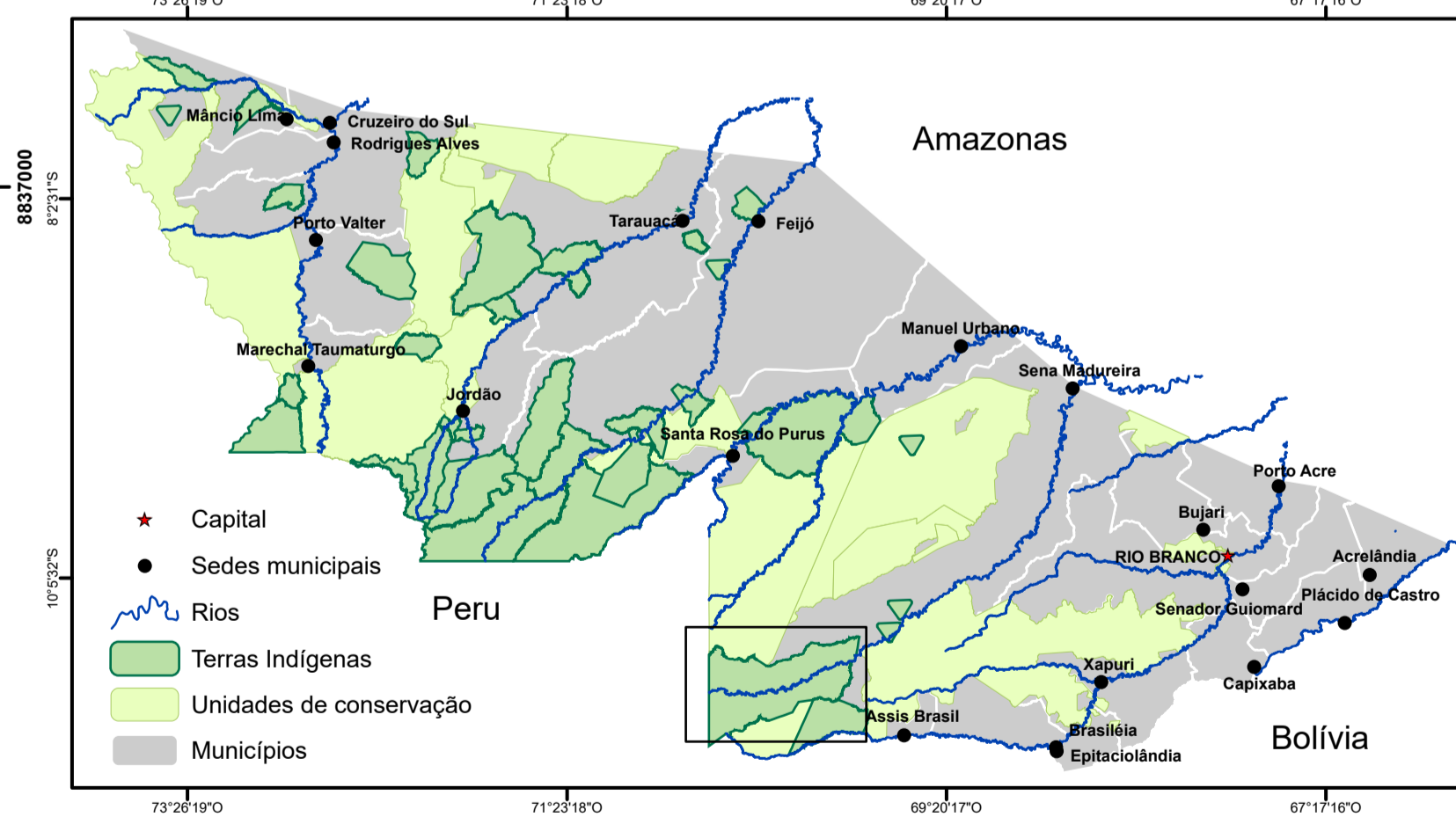
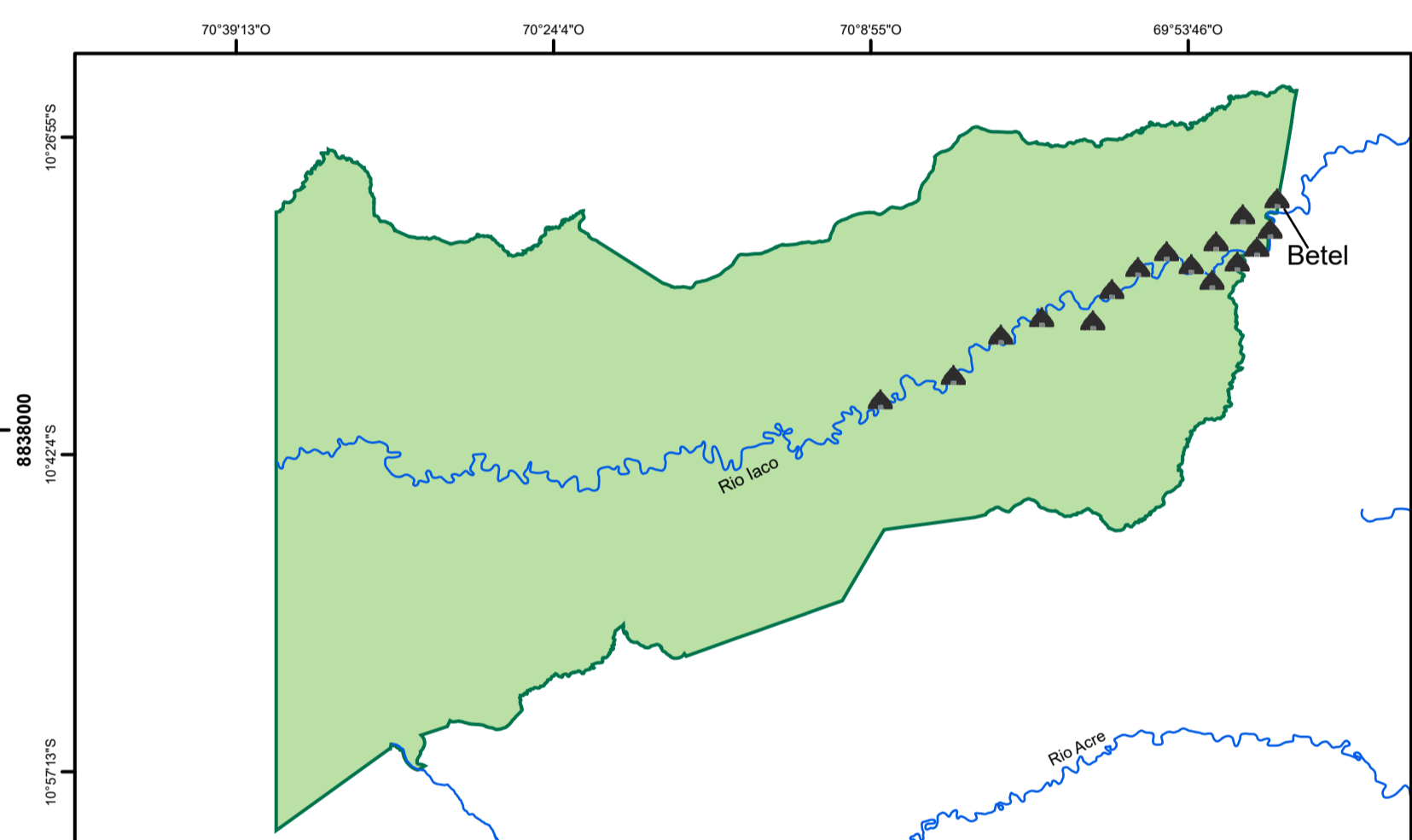


1:10.000

0 100 200 300 400 500 m

Sistema de Projeção: UTM -19S.  
Datum: Sirgas 2000

Fonte:  
Base cartográfica digital: SEMA - ZEE Fase II - 2006  
Imagem: Sentinel - Setembro/2025  
Resolução da Imagem: 10 m  
Cartografia: SEGEO / CPI-Acre - Outubro/2025



Nº	Dono(a) do Plantio Agroflorestal	SAF ou Quintal	Área (M²)	Área (Hectare)
1	Juca Meireles Jaminawa e Josimilda Batista Jaminawa	Quintal	540	0,05
2	Rubes Lourival Jaminawa	Quintal	892	0,09
3	Jacira Batista Manchineri	Quintal	659	0,07
4	Adriekson Pereira Jaminawa e Elisabete Avelino Jaminawa	SAF	573	0,06
5	Adriekson Pereira Jaminawa e Elisabete Avelino Jaminawa	SAF	3.943	0,39
<b>Total</b>			<b>6.606</b>	<b>0,66</b>

Realização:



Apoio:

