


Mapa dos Plantios Agroflorestais - Grupo São José - Aldeia São Vicente - TI Kaxinawá do Rio Humaitá

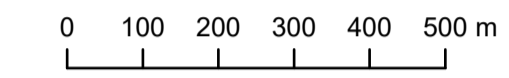


LEGENDA

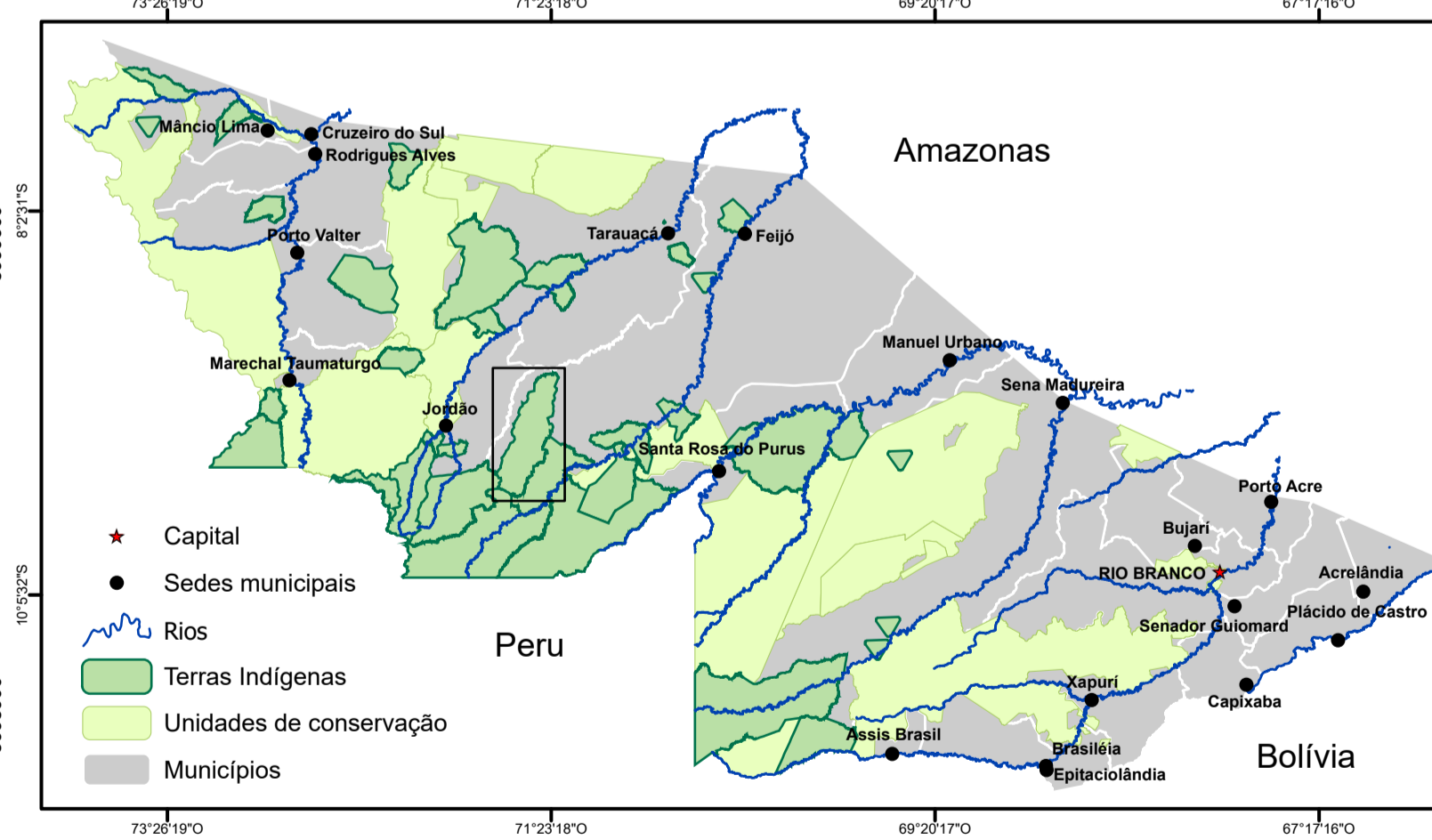
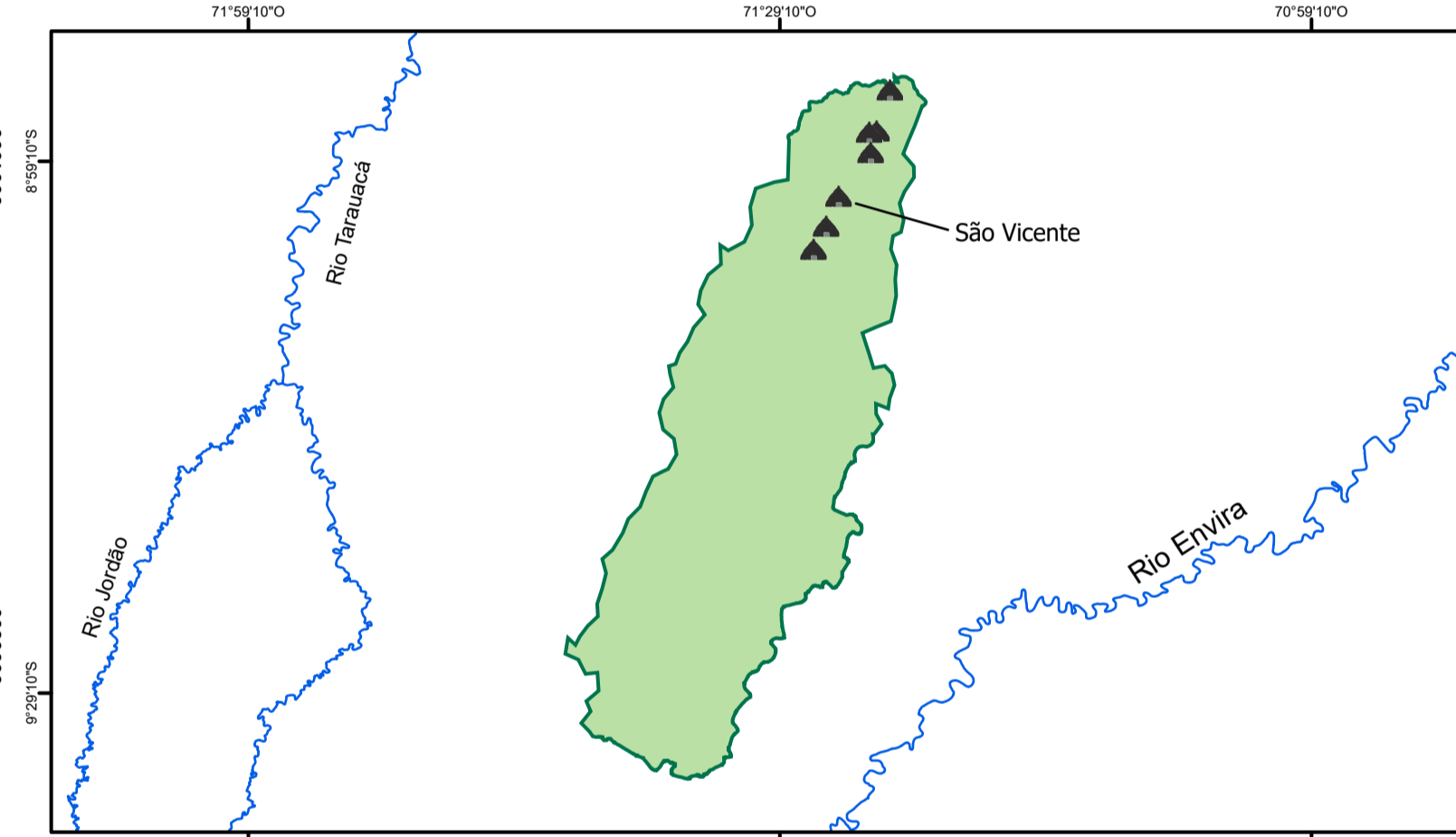
□ Quintal



1:10.000



Sistema de Projeção: UTM -19S.
 Datum: Sirgas 2000
 Fonte:
 Base cartográfica digital: SEMA - ZEE Fase II - 2006
 Imagem: Sentinel- Agosto/2025
 Resolução da Imagem: 10 m
 Cartografia: SEGEO / CPI-Acre - Dezembro/2025



Nº	Dono(a) do Plantio Agroflorestal	SAF ou Quintal	Área (M²)	Área (Hectare)
1	José Sabóia Kaxinawá	Quintal	2.568	0,26
2	Valcimar Sabóia Kaxinawá	Quintal	1.957	0,20
3	Manoel Lutrosa de Amorim	Quintal	12.577	1,26
Total			17.102	1,71

Realização:



Apoio:

