


# Mapa dos Plantios Agroflorestais - Aldeia Igarapé Macedo - TI Kaxinawá do Rio Jordão

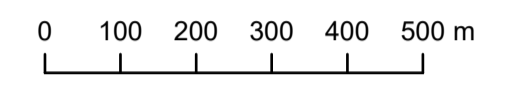


## LEGENDA

- Quintal
- Sistema Agroflorestal

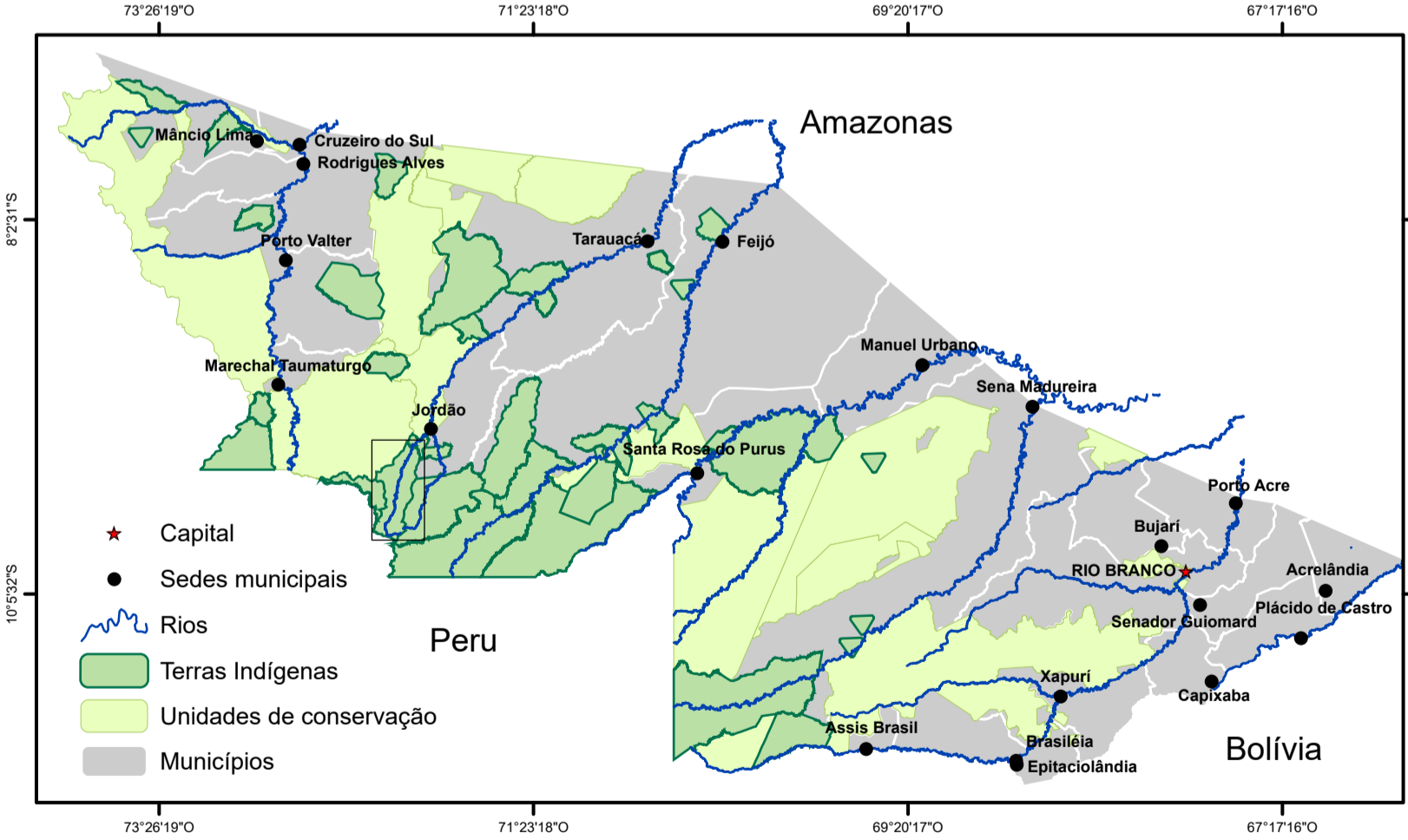
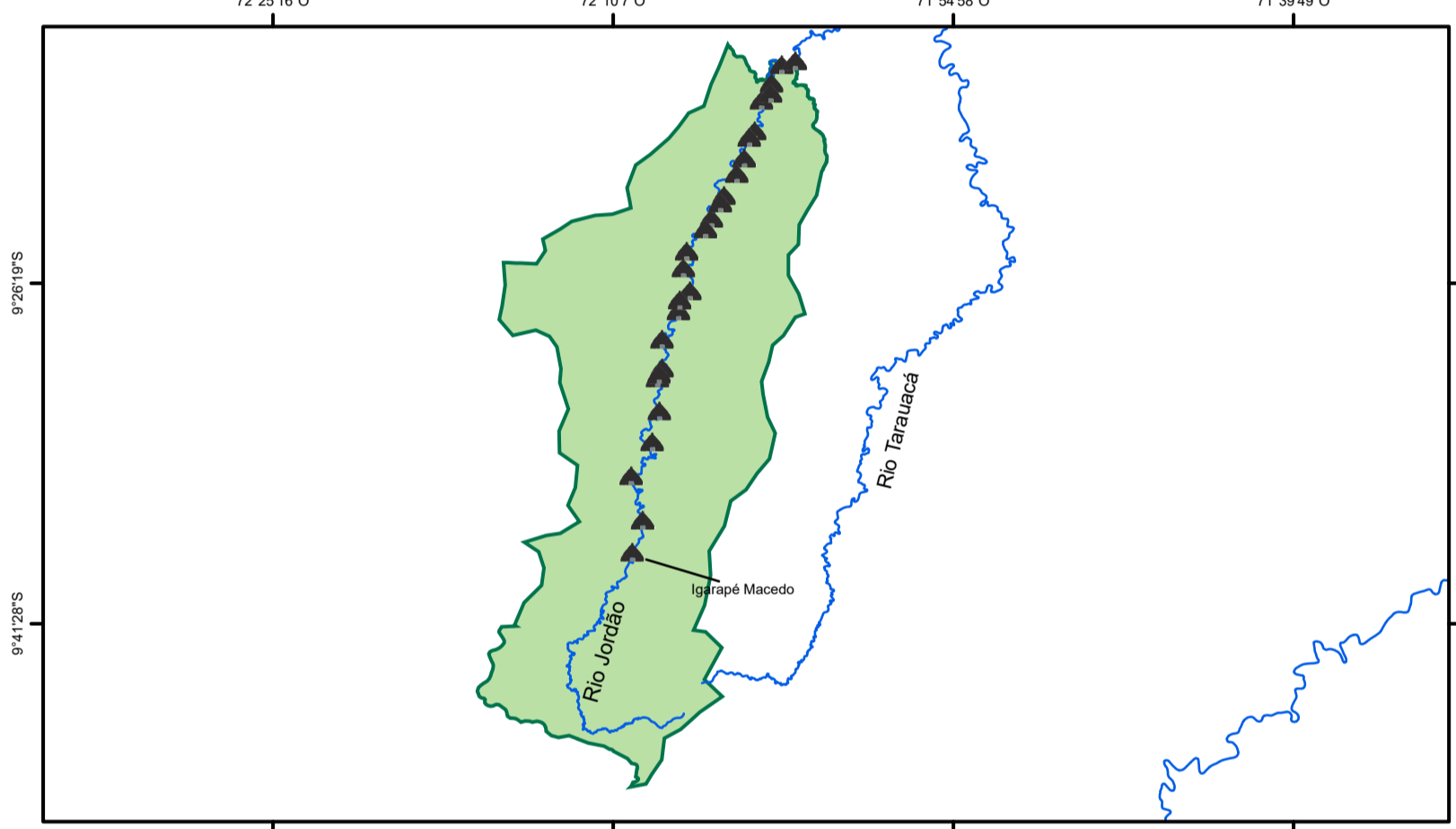


1:10.000



Sistema de Projeção: UTM -19S.  
Datum: Sirgas 2000

Fonte:  
Base cartográfica digital: SEMA - ZEE Fase II - 2006  
Imagem: Sentinel - Agosto/2025  
Resolução da Imagem: 10 m  
Cartografia: SEGEO / CPI-Acre - Outubro/2025



Nº	Dono(a) do Plantio Agroflorestal	SAF ou Quintal	Área (M²)	Área (Hectare)
1	José Macário Kaxinawá e Daniela Paulo Kaxinawá	Quintal	564	0,06
2	José Macário Kaxinawá e Daniela Paulo Kaxinawá	Quintal	2.911	0,29
3	Cleber Pinheiro Sales Kaxinawá e Maria Macário Kaxinawá	Quintal	1.061	0,11
4	Antônio Macário Kaxinawá e Antônia Alves Barbosa Kaxinawá	Quintal	3.058	0,31
5	Pedro Macário Kaxinawá e Maria Lúcia Sena Mateus	Quintal	1.561	0,16
6	Adelino Macário Kaxinawá e Luana Sereno Kaxinawá	Quintal	2.369	0,24
7	Noé Macário Kaxinawá Maria e Antônia Sabino Kaxinawá	Quintal	1.421	0,14
8	Lino Macário Kaxinawá e Maria de Amorim Kaxinawá	Quintal	1.033	0,10
9	Francelino Macário Kaxinawá e Terezinha Sales Kaxinawá	SAF	394	0,04
10	Francelino Macário Kaxinawá e Terezinha Sales Kaxinawá	Quintal	2.872	0,29
11	Francelino Macário Kaxinawá e Terezinha Sales Kaxinawá	SAF	2.617	0,26
<b>Total</b>			<b>19.862</b>	<b>1,99</b>

Realização:



Apoio:

