


Mapa dos Plantios Agroflorestais - Aldeia Jatobá - Terra Indígena Mamoadate



LEGENDA

 Quintal

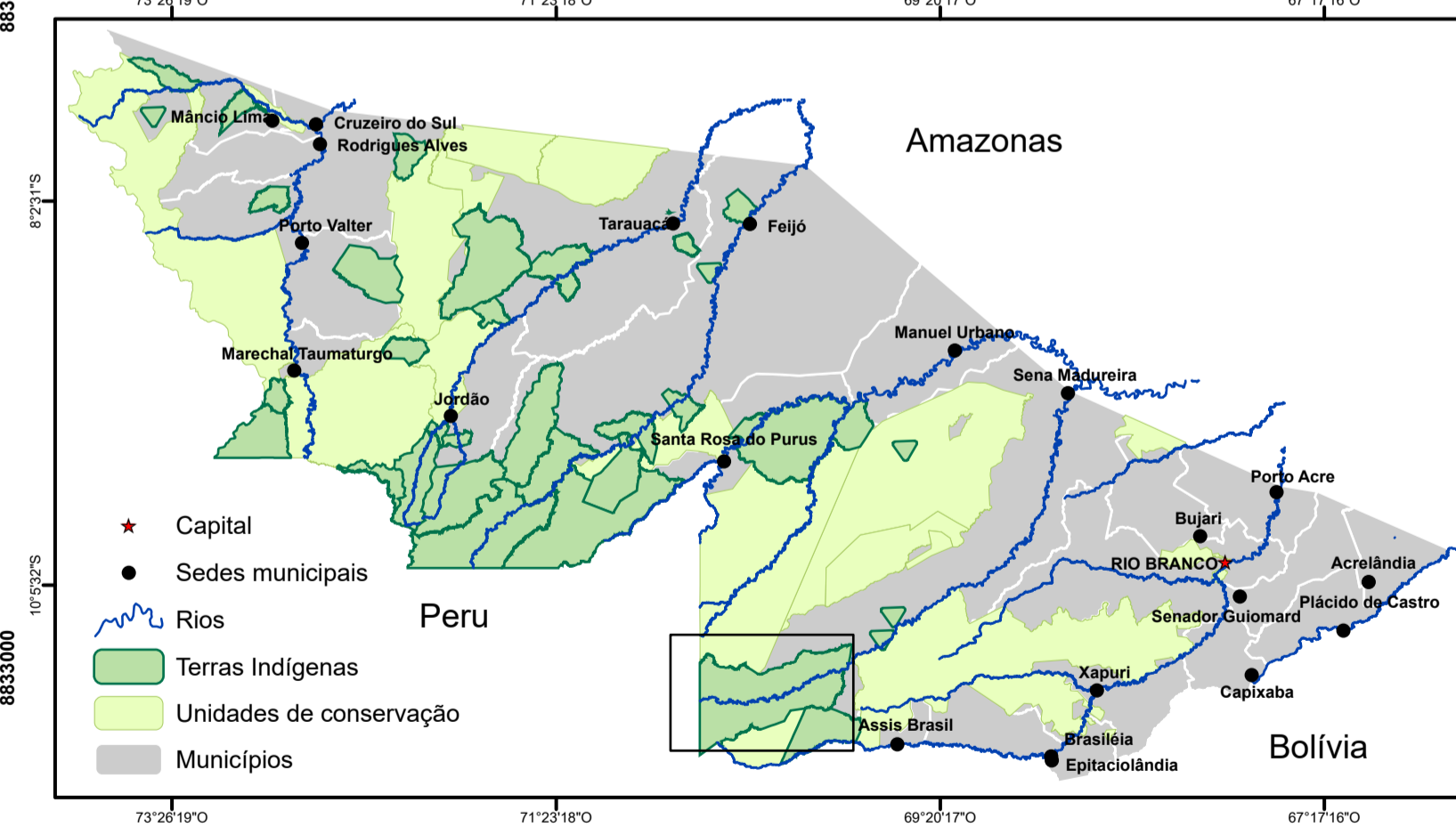
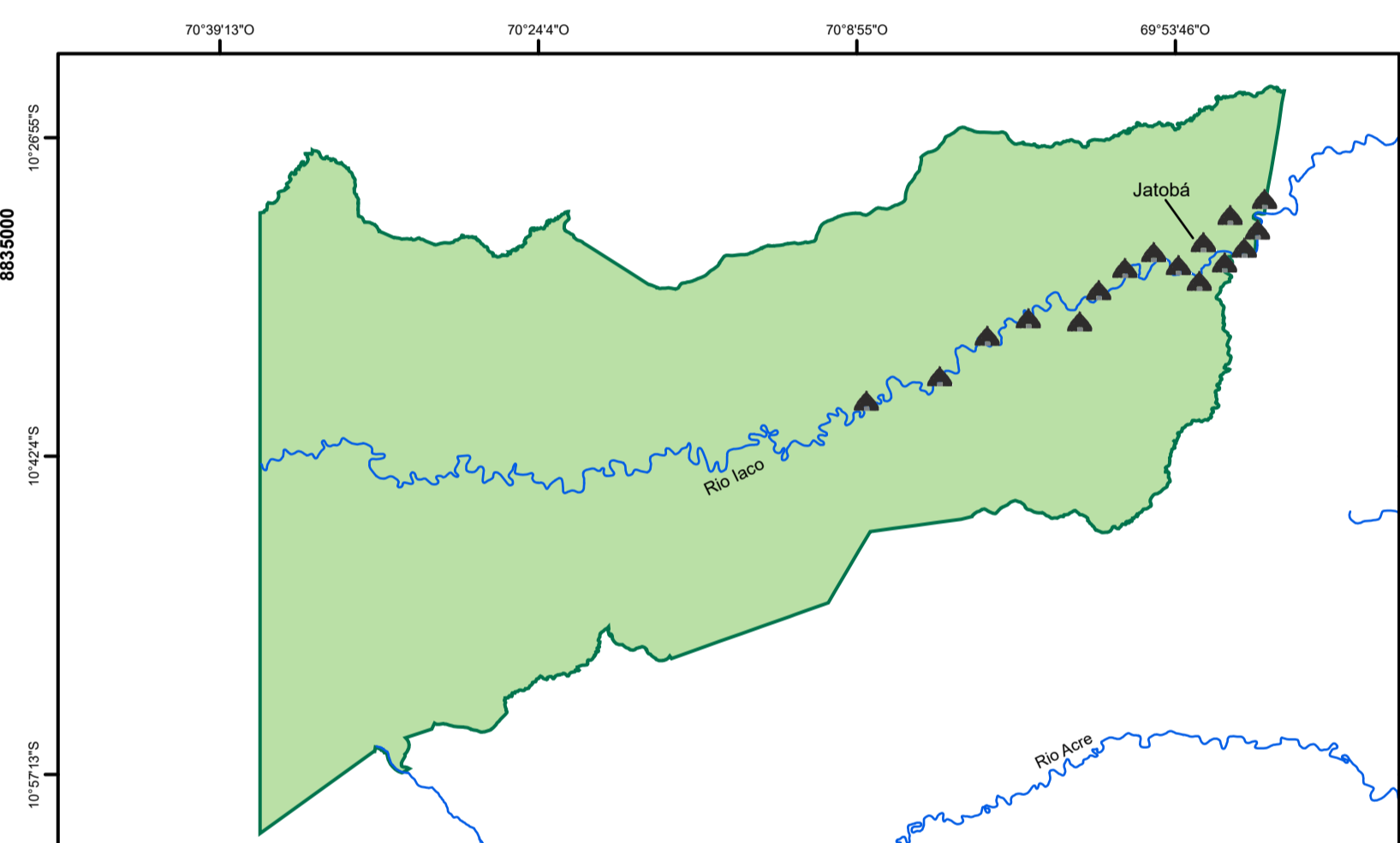


1:10.000

0 100 200 300 400 500 m

Sistema de Projeção: UTM -19S.
Datum: Sirgas 2000

Fonte:
Base cartográfica digital: SEMA - ZEE Fase II - 2006
Imagem: Sentinel - Setembro/2025
Resolução da Imagem: 10 m
Cartografia: SEGEO / CPI-Acre - Outubro/2025



Nº	Dono(a) do Plantio Agroflorestal	SAF ou Quintal	Área (M²)	Área (Hectare)
1	Raimundo Augusto Manchineri e Monica Artur Manchineri	Quintal	675	0,07
2	Genésio Augusto Manchineri e Clemilda Maimara Manchineri	Quintal	2.087	0,21
3	Ivanildo Manchineri e Elza Augusto Manchineri	Quintal	2.501	0,25
4	Roberto Augusto Manchineri e Conceição Manchineri	Quintal	1.272	0,13
5	Arnaldo Augusto Manchineri e Luci Augusto Manchineri	Quintal	537	0,05
Total			7.073	0,71

Realização:



Apoio:

