


Mapa dos Plantios Agroflorestais - Aldeia Nova Empresa - TI Kaxinawá do Baixo Rio Jordão

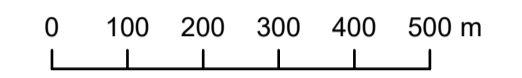


LEGENDA

- Quintal
- Sistema Agroflorestal

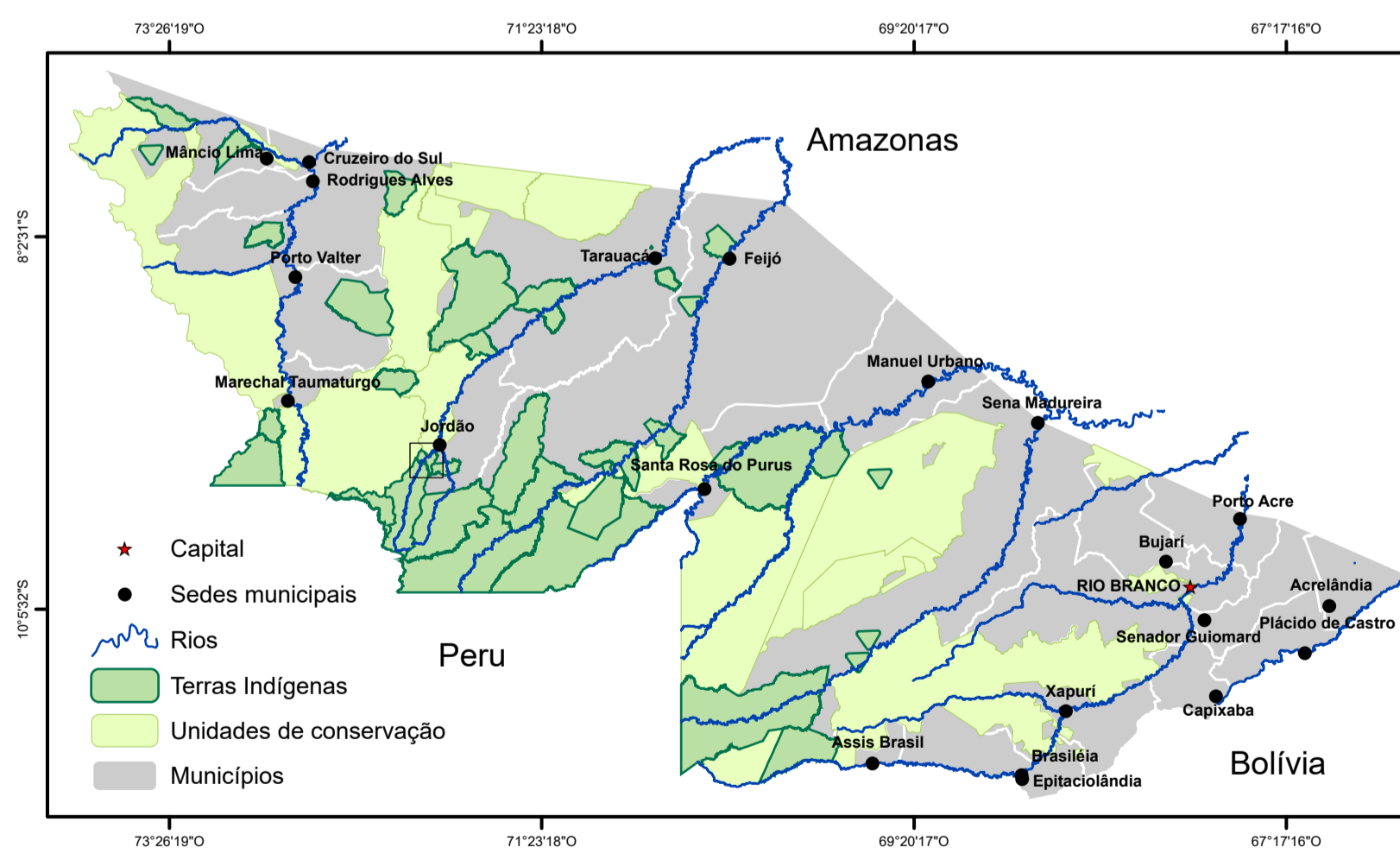
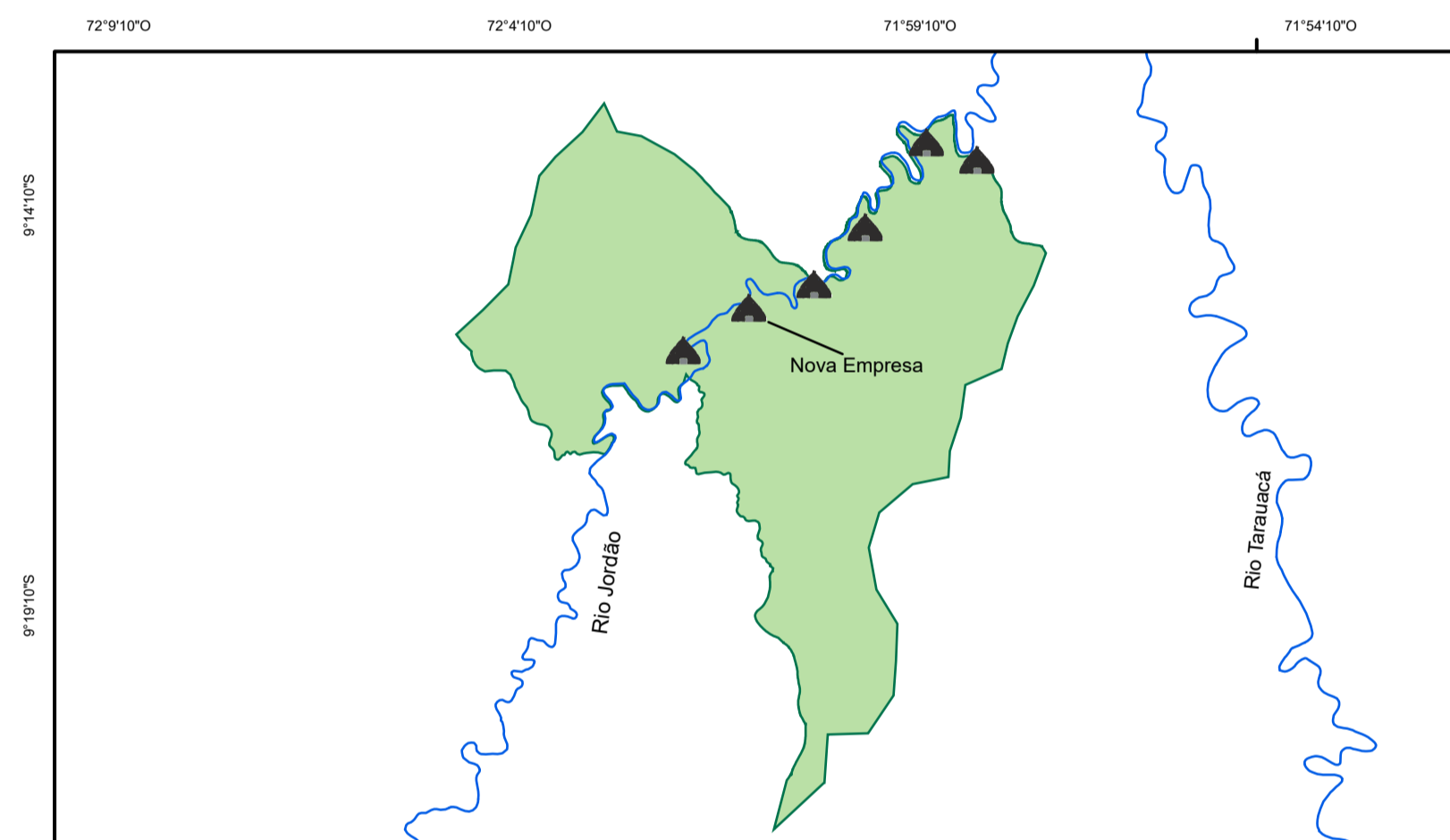


1:10.000



Sistema de Projeção: UTM -19S.
Datum: Sirgas 2000

Fonte:
Base cartográfica digital: SEMA - ZEE Fase II - 2006
Imagem: PLANET - Outubro/2024
Resolução da Imagem: 10 m
Cartografia: SEGEO / CPI-Acre - Outubro/2025



Nº	Dono(a) do Plantio Agroflorestal	SAF ou Quintal	Área (M²)	Área (Hectare)
1	José Delsimar Sales Kaxinawá	Quintal	5.580	0,56
2	Lucas Sales Kaxinawá	SAF	8.687	0,87
3	Lucas Sales Kaxinawá	SAF	5.632	0,56
4	Lucas Sales Kaxinawá	Quintal	27.638	2,76
5	Claudinei Rodrigues Kaxinawá	Quintal	5.171	0,52
6	Gildo Sales Kaxinawá	Quintal	30.179	3,02
7	Nixiwaka José Sales Kaxinawá	Quintal	4.030	0,40
8	Edvaldo Sales Kaxinawá	Quintal	6.567	0,66
9	Francisco de Assis Domingos	Quintal	3.789	0,38
10	Matheus Paulo Kaxinawá	Quintal	14.203	1,42
Total			111.476	11,15

Realização:



Apoio:

