


Mapa dos Plantios Agroflorestais - Aldeia Nova Extrema - TI Kaxinawá do Baixo Rio Jordão

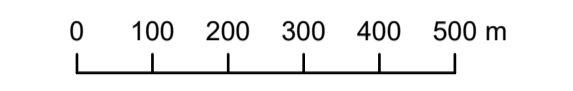


LEGENDA

- Quintal
- Sistema Agroflorestal

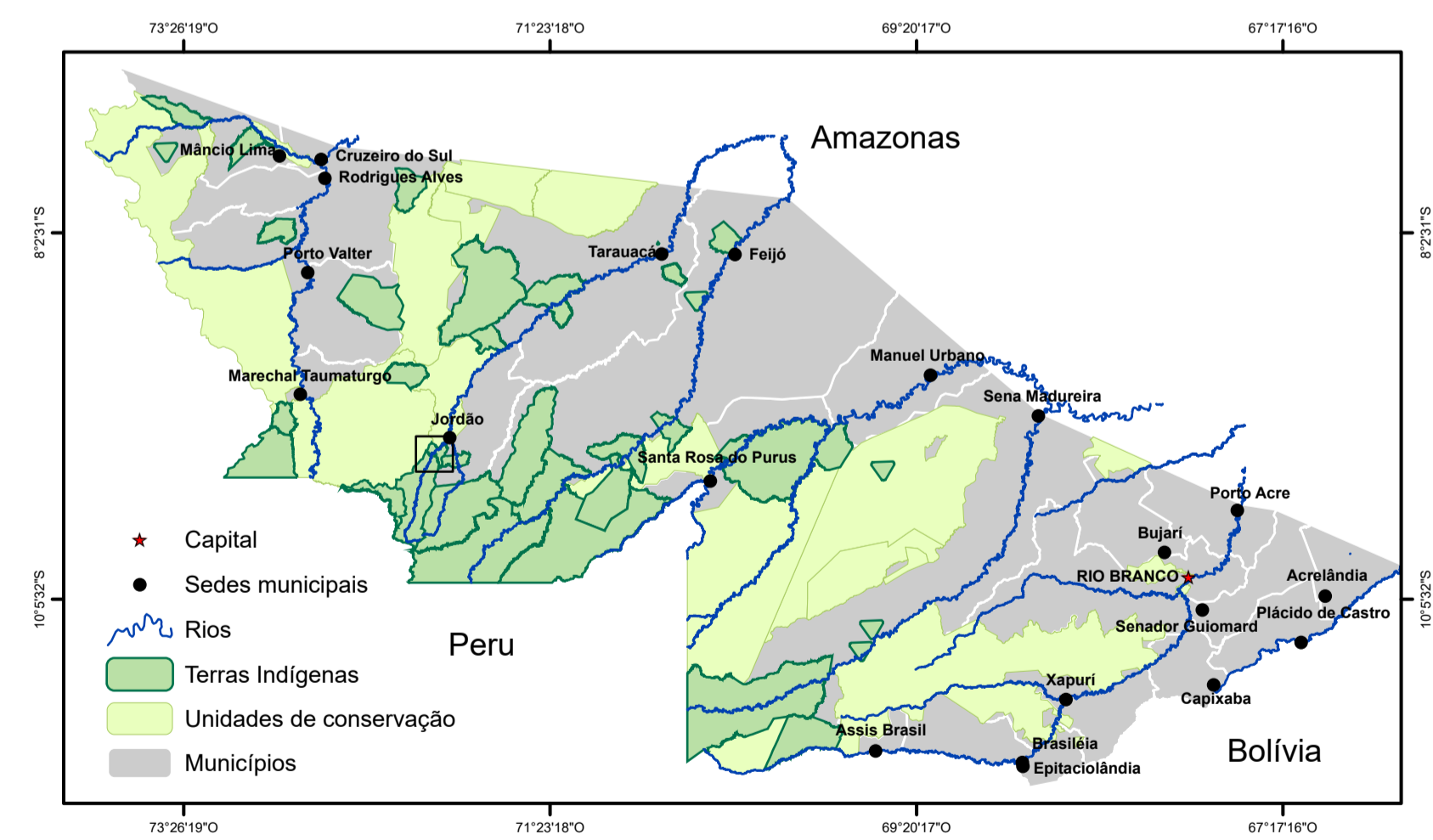
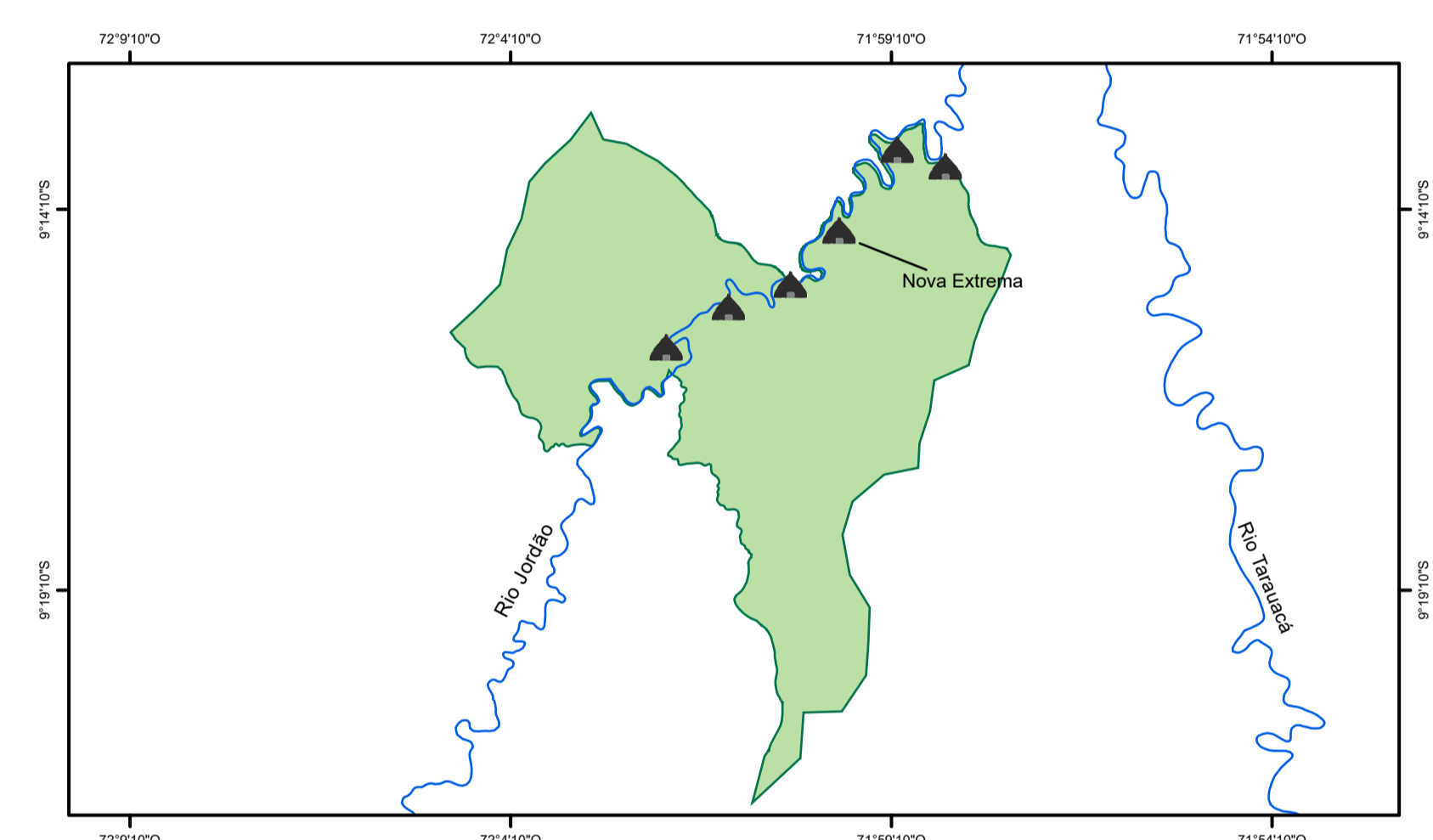


1:10.000



Sistema de Projeção: UTM -19S.
Datum: Sirgas 2000

Fonte:
Base cartográfica digital: SEMA - ZEE Fase II - 2006
Imagem: PLANET - Outubro/2024
Resolução da Imagem: 10 m
Cartografia: SEGEO / CPI-Acre - Outubro/2025



Nº	Dono(a) do Plantio Agroflorestal	SAF ou Quintal	Área (M²)	Área (Hectare)
1	Luzivaldo Alfredo Melo Kaxinawá	Quintal	5.478	0,55
2	José Sabino Kaxinawá	Quintal	7.080	0,71
3	Edgar Mateus Pereira Kaxinawá	Quintal	5.876	0,59
4	Turiano Pereira Kaxinawá	Quintal	5.590	0,56
5	Edson Martins Kaxinawá	Quintal	3.321	0,33
6	Raimundo Abedias Kaxinawá	Quintal	5.207	0,52
7	Francisco das Chagas Sabino Maia Kaxinawá	Quintal	9.283	0,93
8	Francisco das Chagas Sabino Maia Kaxinawá	SAF	5.316	0,53
Total			47.150	4,71

Realização:



Apoio:

