


Mapa dos Plantios Agroflorestais - Aldeia - Raimundo Vale - TI Arara do Igarapé Humaitá

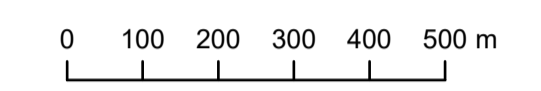


LEGENDA

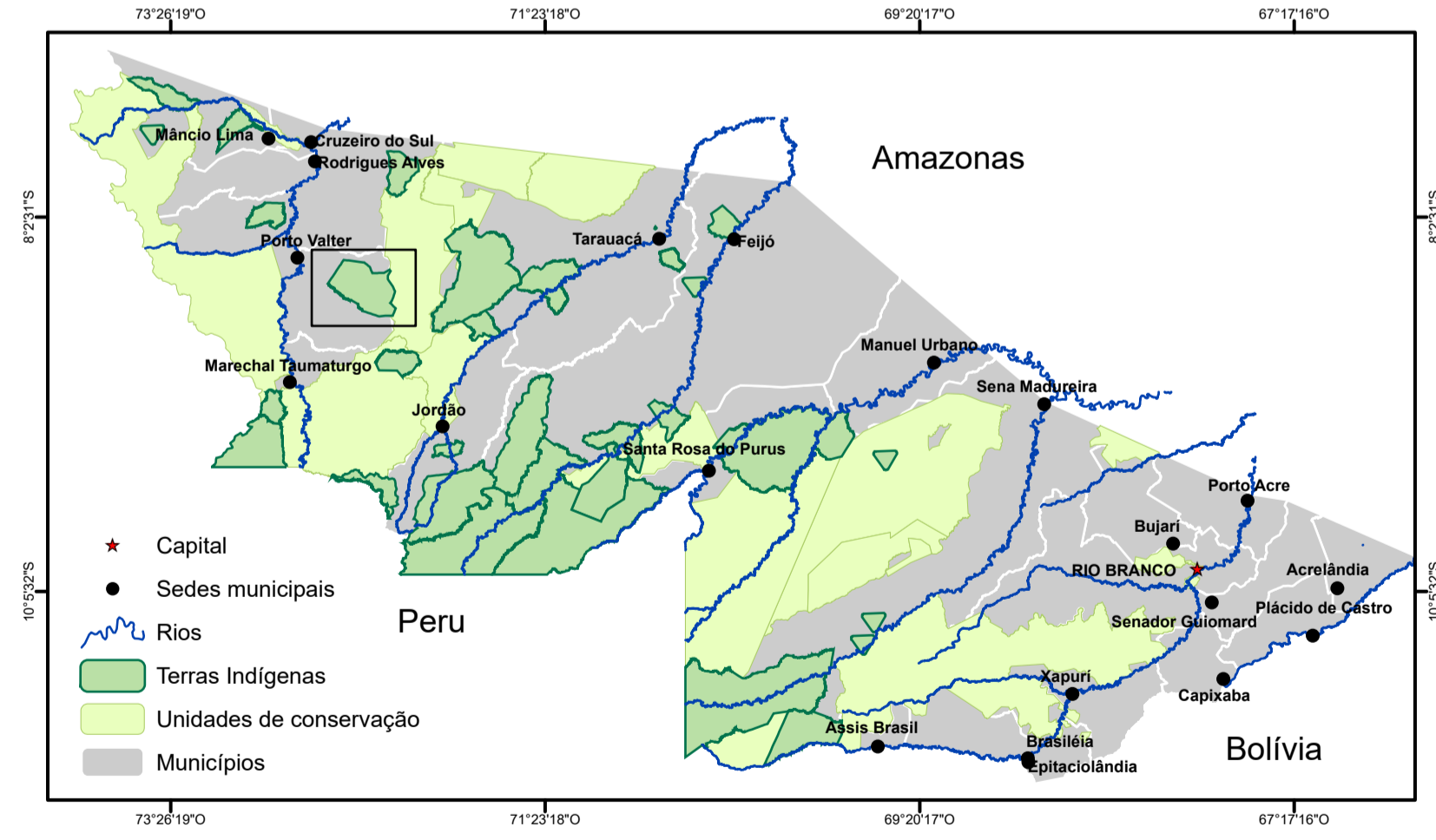
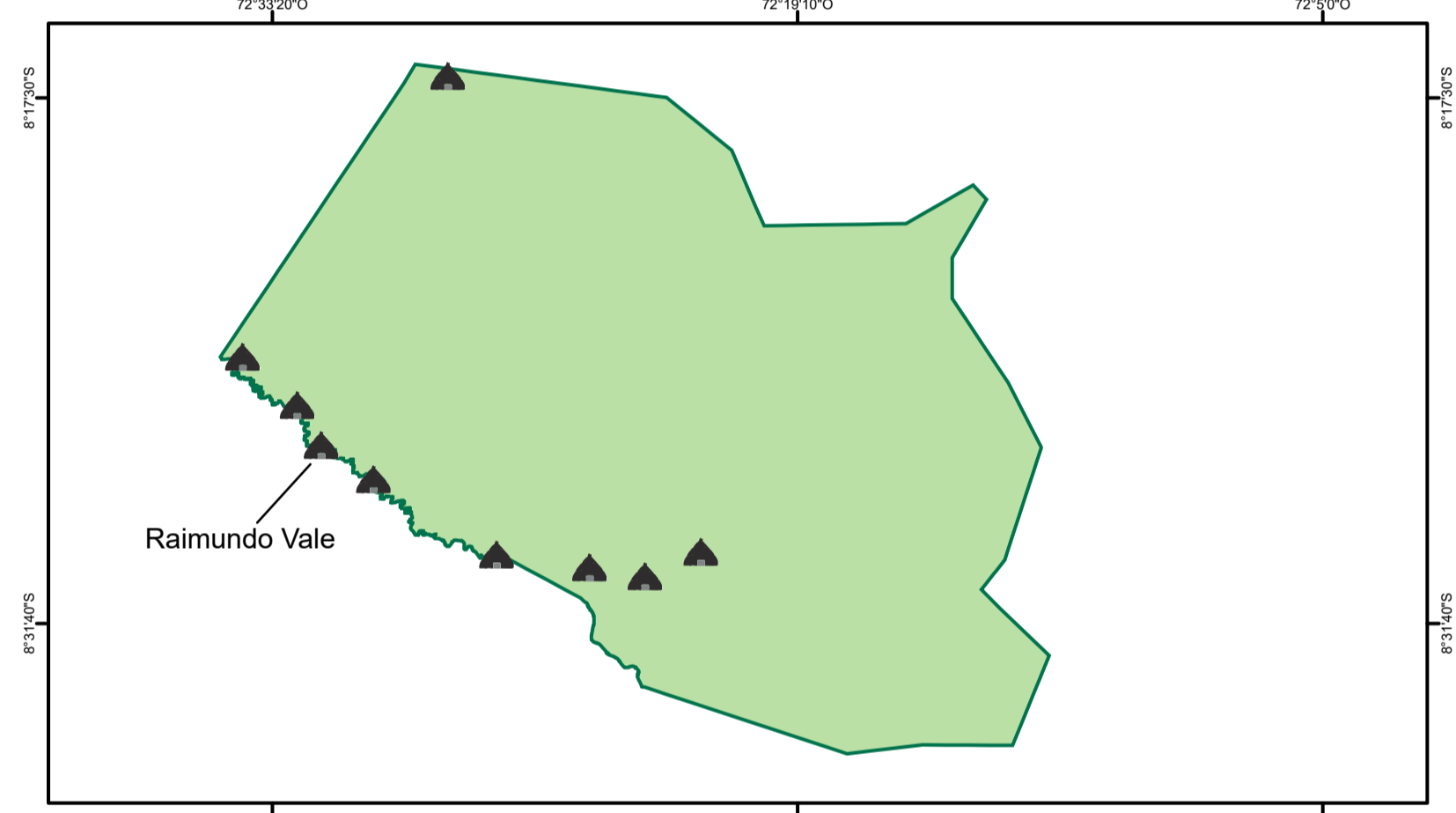
- Quintal
- Sistema Agroflorestal



1:10.000



Sistema de Projeção: UTM -18S.
 Datum: Sirgas 2000
 Fonte:
 Base cartográfica digital: SEMA - ZEE Fase II - 2006
 Imagem: SENTINEL - Setembro/2025
 Resolução da Imagem: 10 m
 Cartografia: SEGeo / CPI-Acre - Janeiro/2026



Nº	Dono(a) do Plantio Agroflorestal	SAF ou Quintal	Área (M²)	Área (Hectare)
1	Edmar Pereira	Quintal	3.982	0,40
2	Escola Lima do Vale	Quintal	1.016	0,10
3	Elias Moreira Pereira e Daniela da Silva	Quintal	1.042	0,10
4	Antônio José Pereira	Quintal	1.056	0,11
5	Posto José Ademar	Quintal	478	0,05
6	José Maria Pereira e José Leine Lima da Silva	Quintal	1.772	0,18
7	Jerka da Silva Pereira e Jéssica Oliveira Mota	Quintal	1.010	0,10
8	Adágio dos Santos e Ana Paula Pereira Arara	Quintal	1.731	0,17
9	Refeitório Raimundo do vale	Quintal	597	0,06
10	Francisca da Chagas e Maria José Sequeira Lima	Quintal	1.602	0,16
11	Antônio Nogueira da Silva	Quintal	2.733	0,27
12	Maria Cazuza	Quintal	1.287	0,13

Nº	Dono(a) do Plantio Agroflorestal	SAF ou Quintal	Área (M²)	Área (Hectare)
13	Francisco Pereira da Silva	Quintal	4.815	0,48
14	Isaac da Silva Pereira e Antônia Emily Cazuza	SAF	13.613	1,36
15	Antônio Moreira Pereira	Quintal	1.476	0,15
16	Jesus de Nazaré e Abeline Santo da Silva	Quintal	1.294	0,13
17	Izaías da Silva Pereira	Quintal	588	0,06
18	Davi Santo da Silva e Beatriz Pereira da Silva	Quintal	569	0,06
19	Josué de Lima Nogueira Arara e Antônia Sousa Barbosa	Quintal	1.329	0,13
20	Isaac	SAF	1.623	0,16
21	Raimundo Nogueira da Silva Arara	Quintal	247	0,02
22	Miguel Lima Nogueira Arara e Jardel dá Silva Pereira	Quintal	1.075	0,11
23	Jeferson Lima Pereira e Maria José Nogueira da Silva	Quintal	6.256	0,63
24	Isaac	SAF	12.192	1,22
Total			63.383	6,28

Realização:



Apoio:

