


Mapa dos Plantios Agroflorestais - Aldeia Vigilante - TI Kaxinawá do Rio Humaitá

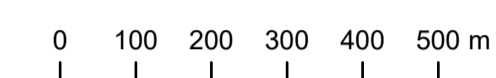


LEGENDA

 Quintal



1:10.000



Sistema de Projeção: UTM -19S.

Datum: Sirgas 2000

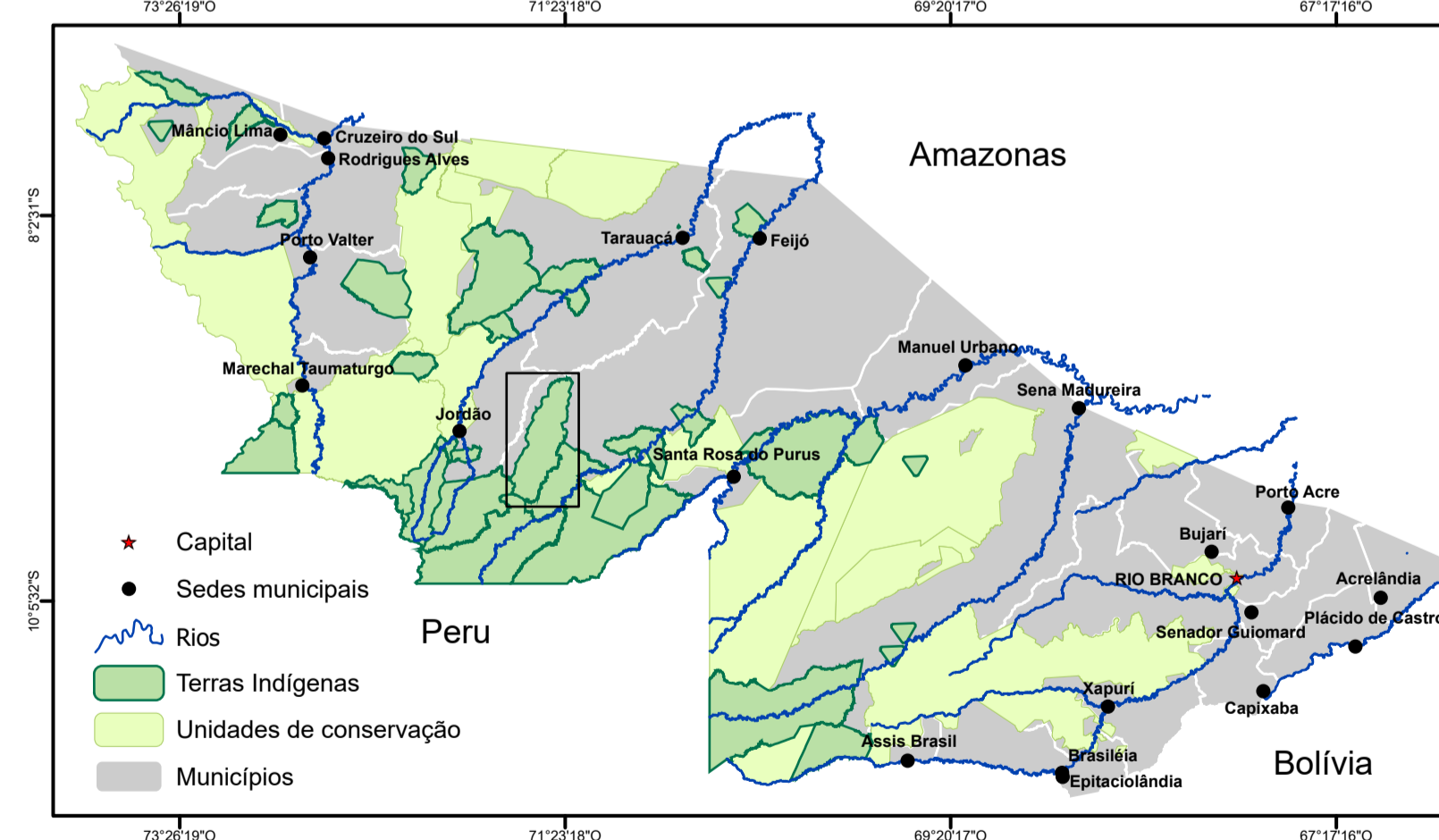
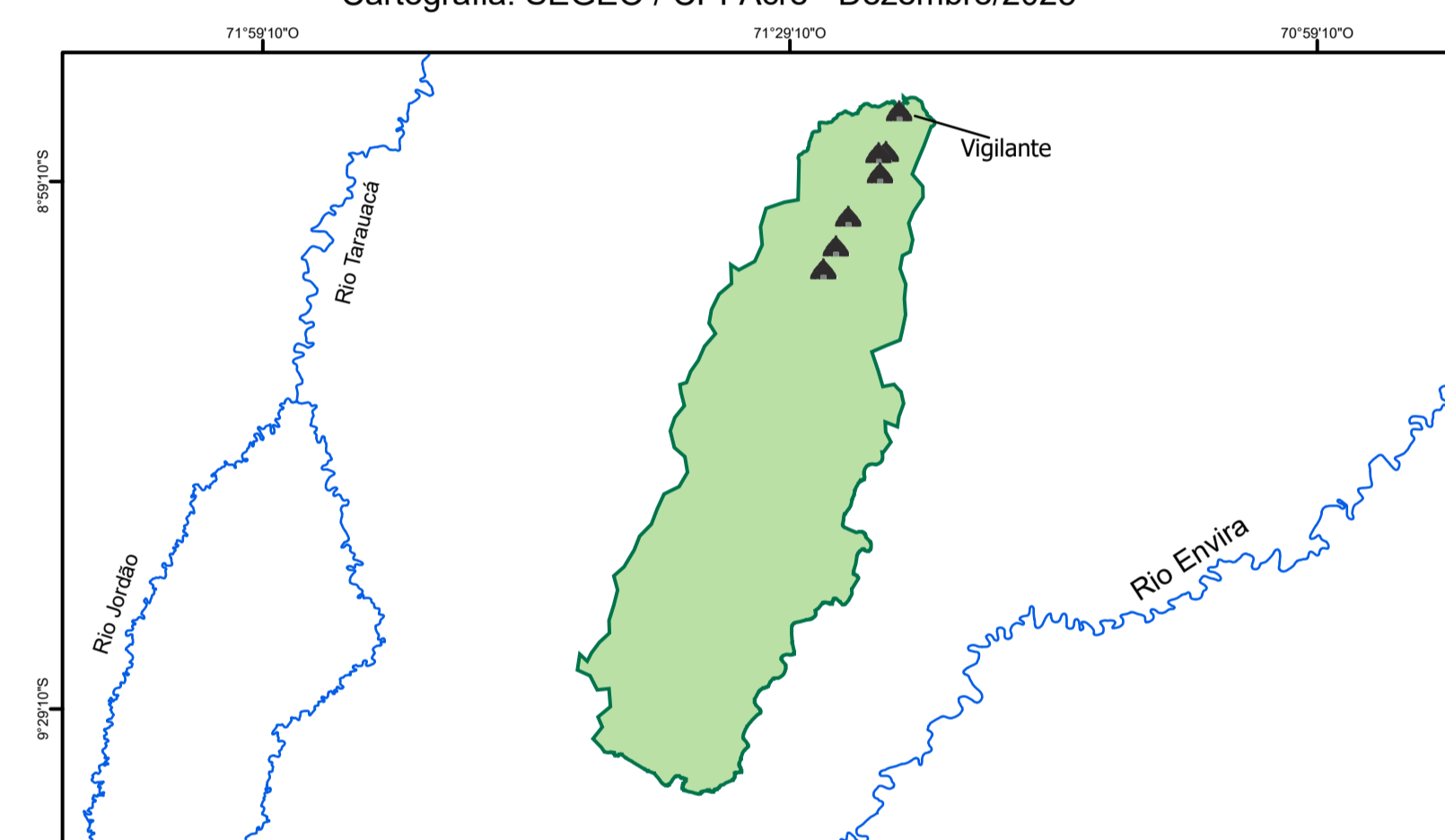
Fonte:

Base cartográfica digital: SEMA - ZEE - Fase II - 2006

Imagem: Sentinel- Agosto/2025

Resolução da Imagem: 10 m

Cartografia: SEGEO / CPI-Acre - Dezembro/2025



Nº	Dono(a) do Plantio Agroflorestal	SAF ou Quintal	Área (M²)	Área (Hectare)
1	Paula Macabira	Quintal	7.099	0,71
2	Iraldo Saboia Kaxinawá	Quintal	8.175	0,82
3	Valdeci Sérgio Kaxinawá	Quintal	3.000	0,30
4	Maria Zenade Ségio Kaxinawá	Quintal	6.946	0,69
5	Adegilson Sabóia	Quintal	17.752	1,78
Total			42.971	4,30

Realização:



Apoio:

